



कार्यालय जोधपुर विकास प्राधिकरण, जोधपुर

रेलवे अस्पताल के सामने, रातानाडा, जोधपुर-342001

email- jodhpurdeva@yahoo.com वेब-साईट jodhpurjda.org Phone No. 0291-2612086/265635-7 Fax 0291-2612086

क्रमांक: F37.(3)/नि.आ./ जो.स्त.स./का.वि./2022/ 5046

दिनांक:- 9/12/22

-:कार्यवाही विवरण:-

नगरीय विकास एवं स्वायत्त शासन विभाग के अधिसूचना क्रमांक प.17(1)नविवि/अभियान/2021 दिनांक 25.11.2021 के द्वारा गठित जोन स्तरीय समिति के जोन 03 बैठक दिनांक 07.12.2022 को उपायुक्त (जोन 03) की अध्यक्षता में उनके कक्ष में सपन्न हुई जिसमें उपस्थित सदस्य/अधिकारीगण का विवरण परिशिष्ट-1 पर संलग्न है। बैठक में प्रस्तुत एजेण्डा पर लिये गये निर्णय निम्नानुसार है:-


एजेण्डा संख्या	विषय
01.	राजस्व ग्राम पाल के खसरा संख्या 135/3/1, रकबा 31648.95 वर्गमीटर (सर्वे मानचित्र अनुसार), भूमि का आवासीय प्रयोजनार्थ ले-आउट प्लान अनुमोदन के संबंध में।


निर्णय :- समिति द्वारा एजेण्डा पर विचार विमर्श एवं पत्रावली का अवलोकन किया गया। समिति द्वारा बाद विचार-विमर्श उपरान्त निम्नलिखित शर्तों के साथ ले-आउट प्लान अनुमोदन करने का निर्णय लिया गया-


1. प्रश्नगत भूमि में पूर्व में अनुमोदित मानचित्र अनुसार जारी पट्टा विलेख अनुसार भूखण्डों का के समायोजन की सुनिश्चितता जोन स्तर पर की जावे।
2. प्रश्नगत भूमि में मास्टर डवलपमेंट प्लान अनुसार मुख्य पाल रोड का सड़क मार्गाधिकार 60 मीटर रखा जावे व जोनल प्लान की 12 मीटर सड़क का मानचित्र में अंकन किया जावे।
3. प्रश्नगत भूमि में पूर्व में जोन स्तरीय समिति बैठक दिनांक 14.09.2022 के निर्णय की सुनिश्चितता जोन स्तर की जावे।
4. प्रश्नगत भूमि में सरकारी भूमि सम्मिलित नहीं हो, की सुनिश्चितता जोन स्तर पर की जावे।
5. उक्त ले-आउट प्लान अनुमोदन मौके पर निर्माण का नियमन/स्वीकृति नहीं है। अतः पट्टा विलेख जारी करते समय भवन विनियम के प्रावधानानुसार सेट बैक छोड़े जाने होंगे तथा नियमानुसार भवन निर्माण स्वीकृति प्राप्त की जानी होगी।
6. ले-आउट प्लान की समस्त सड़कों को न्यूनतम 30 फीट रखा जावे।
7. प्रश्नगत भूमि में एच.टी लाईन संबंधित टिप्पणी जोन स्तर से प्राप्त की जानी होगी।


एजेण्डा संख्या	विषय
01.	राजस्व ग्राम पाल के खसरा संख्या 305/1, 305/2 का भाग रकबा 8093.70 वर्गमीटर (सर्वे मानचित्र अनुसार), भूमि का आवासीय प्रयोजनार्थ ले-आउट प्लान अनुमोदन के संबंध में।

निर्णय :- समिति द्वारा एजेण्डा पर विचार विमर्श एवं पत्रावली का अवलोकन किया गया। समिति द्वारा बाद विचार-विमर्श उपरान्त प्रकरण में प्रश्नगत भूमि पूर्व में पट्टा विलेख जारी है। अतः प्रकरण में पूर्व में जारी पट्टा विलेख अनुमोदित ले-आउट के परिपेक्ष में जाँच कर शेष भूखण्ड में मौका अनुसार निर्माण योग्य क्षेत्रफल प्राप्त होता है अथवा नहीं के संबंध में जाँच कर प्रकरण को आगामी बैठक में रखे जाने का निर्णय लिया गया।


तहसीलदार (जोन 03)
जोधपुर विकास प्राधिकरण


सहायक नगर नियोजक(जोन 03)
जोधपुर विकास प्राधिकरण


अधिशशी अभियन्ता (जोन 03)
जोधपुर विकास प्राधिकरण



उपायुक्त (जोन 03)
जोधपुर विकास प्राधिकरण

क्रमांक: F37.(3)/नि.आ./ जो.स्त.स./का.वि./2022/ 5047 to 51

दिनांक:- 9/12/22

प्रतिलिपी :- निम्न को सूचनार्थ एवं आवश्यक कार्यवाही हेतु प्रेषित है :-

1. निजी सचिव, आयुक्त महोदय, जो.वि.प्रा., जोधपुर
2. निजी सचिव, सचिव महोदय, जो.वि.प्रा., जोधपुर
3. निदेशक (आयोजना) महोदय, जो.वि.प्रा., जोधपुर
4. उपायुक्त जोन03, जो.वि.प्रा., जोधपुर को आवश्यक कार्यवाही हेतु।
5. अधिशशी अभियन्ता पूर्व, जो.वि.प्रा., जोधपुर
6. तहसीलदार जोन03, जो.वि.प्रा., जोधपुर


सहायक नगर नियोजक (जोन03)
एवं सदस्य सचिव, जोन स्तरीय समिति
जोधपुर विकास प्राधिकरण, जोधपुर